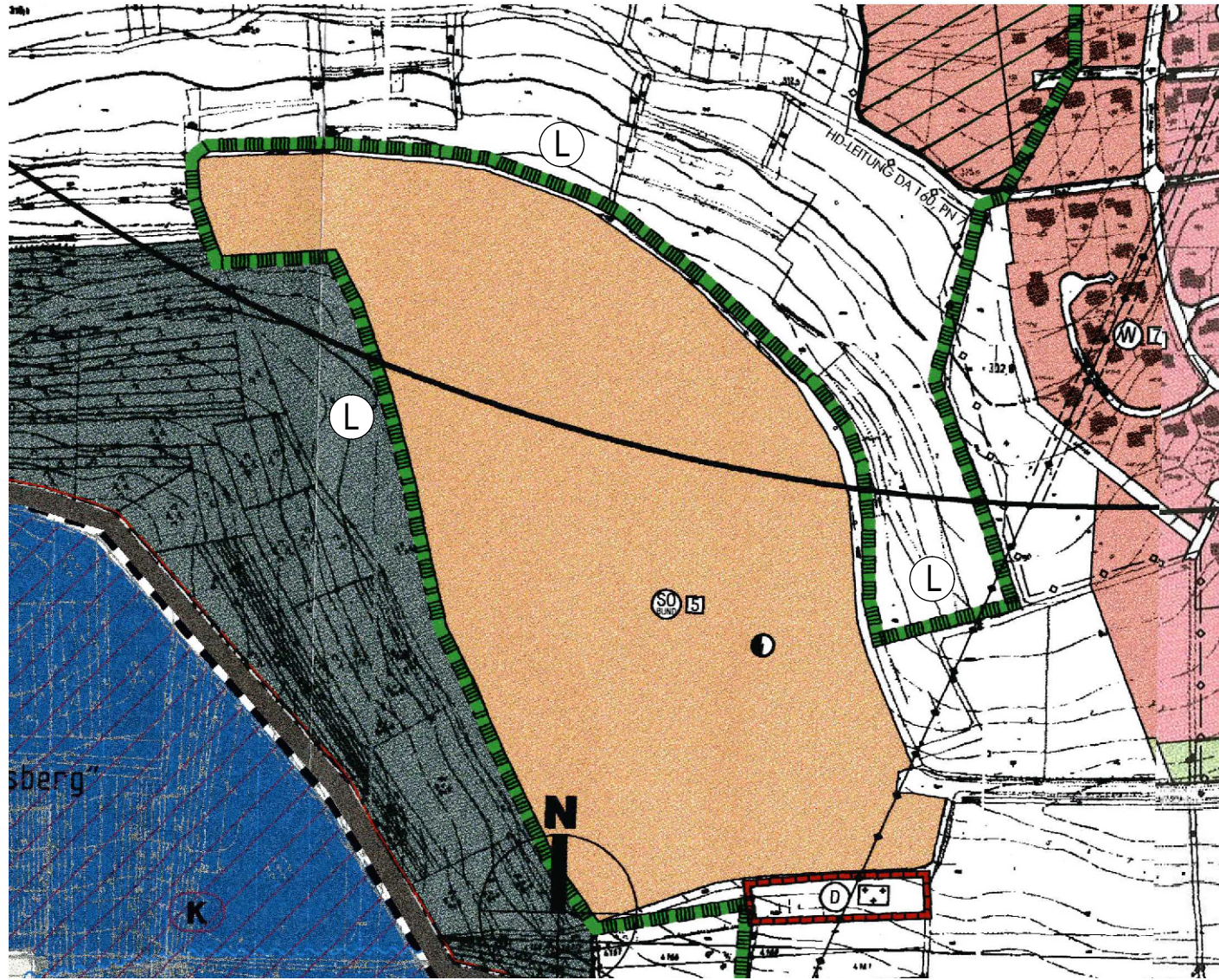




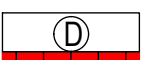


STADT MELLRICHSTADT

AUSZUG AUS DEM RECHTSWIRKSAMEN FLÄCHENNUTZUNGSPLAN

M 1:5000

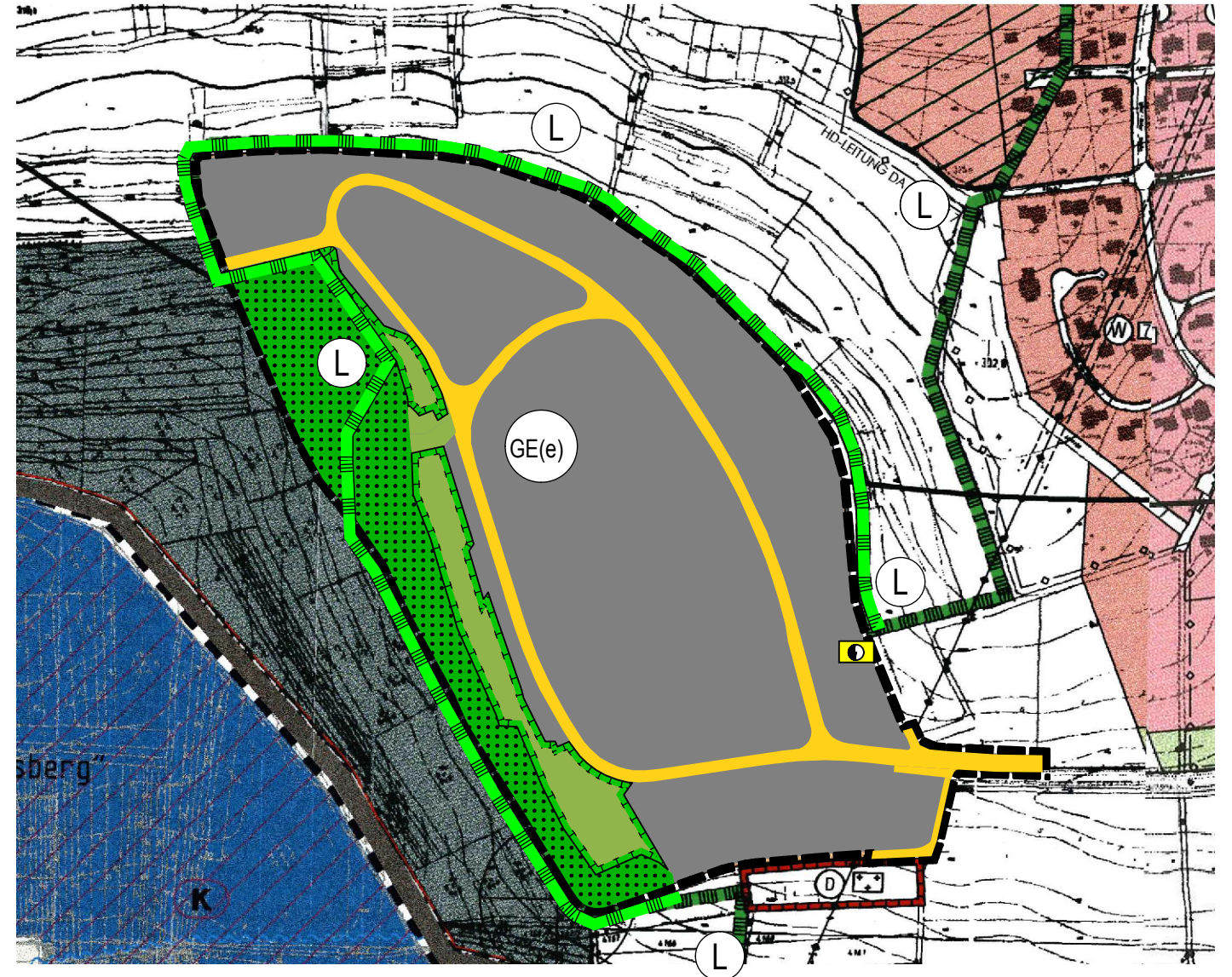








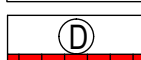



-  Sondergebiet "Bund" (§ 11 BauNVO)
-  Versorgungsanlage
Zweckbestimmung "Elektrizität"
-  Landschaftsschutzgebiet
-  Umgrenzung von Schutzgebieten
im Sinne des Naturschutzrechtes
-  Umgrenzung von Gesamtanlagen (Ensemble),
die dem Denkmalschutz unterliegen



2. ÄNDERUNG DES FLÄCHENNUTZUNGSPLANS

M 1:5000



-  eingeschränktes Gewerbegebiet (§ 8 BauNVO)
 -  Waldfläche
 -  Grünfläche
 -  öffentliche Strassenverkehrsfläche
 -  Landschaftsschutzgebiet
 -  Grenze des räumlichen Geltungsbereichs
 -  Versorgungsanlage, Zweckbestimmung "Elektrizität"
 -  Umgrenzung von Gesamtanlagen (Ensemble),
die dem Denkmalschutz unterliegen
 -  Umgrenzung von Flächen für Maßnahmen
zum Schutz, zur Pflege und zur Entwicklung
von Natur und Landschaft
-  aktualisierte Darstellung von Schutzgebieten
im Sinne des Naturschutzrechtes
(nachrichtliche Übernahme)

2. Flächennutzungsplanänderung "Gewerbegebiet - Hainbergareal"

Stadt Mellrichstadt

Planinhalt: Entwurf

Maßstab 1:5000

Auszug Flächennutzungsplan
Bestand / Geplant

Plan-Nr.
Datum 15.03.2012

Planung: **Bayerische Landessiedlung GmbH**
Bereich Standortentwicklung und Städtebau
Bahnhofstr. 29 95444 Bayreuth
Telefon: 0921/7842-0 Fax: 0921/7842-20